


Auteur du projet



Team PP - AIC
Project Partners Ltd et
AIC Ingénieurs Conseils SA

Réaménagement du secteur de la gare de Bulle

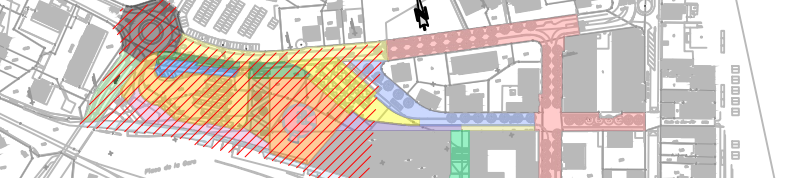
Examen préalable

Situation

Zones n° 1-9 et 12

Route de la Pâla et Chemin des Crêts

Echelle



1:200

Numéro

19.018 - 204

Format: 774 x 1070


| Nr | Date/Début | Dess./Dét. | Voir | Désignation / Beschreibung | YC | Voir MO / Bn |
|----|------------|------------|------|----------------------------|----|--------------|
| | 07.11.2019 | | | Dessin d'origine | | |
| | | | | | | |
| | | | | | | |

PROVISOIRE

Légende:


Projet

 Chaussée


 Trottoir

 Surfaces vertes

 Surfaces carrossables

 Projet

 Arbre projet

 Puits de déchets

 Pavés caniveau

 Grille

 Caniveau

 Clous

 Support vélos

 Niveau projet

Existant

 Chaussée existant

 Trottoir existant

 Surfaces vertes existantes


 Entrée et sortie véhicules

 Entrée ou sortie véhicules

 Voie verte

 Parquet pierre naturelle


 Asphalté poncée

 Marques à titre indicatif (voir MEP)

 sc Sur chaussée

 Marquage couleur blanc

 Marquage couleur jaune

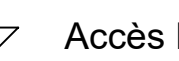
 Hydroblobs + avaloir

 Limite projet

 Candélabres mât 4.5m

 Candélabres mât 6.0m

 Candélabres mât 8.0m

 Accès Piétons

 Arbre existant

 A démolir

 Niveau existant

SITUATION 1:200

Place de la Gare